

LLOCS DEL RECORREGUT:

Monestir de Cardó.- El 6 d'abril del 1606, els Carmelites Descalços, prengueren possessió de la Vall i iniciaren el projecte, consolidant les obres i assentant la Comunitat el 1617.

Ermita de la Columna.- Acabada de construir el 1612. Inaugurada amb la primera missa el 14 de juliol del mateix any. Dedicada a Jesús en la Columna i Sant Simeó.

Ermita de Sant Joan Baptista.- És la primera ermita que es trobava venint de Tortosa i fou la porteria d'aquella part en destruir-se la de Sant Bernat. Tenia tres manants al seu recinte. Inaugurada el 29 d'agost de 1616. La Creu de Santos pertanyia al districte de la Ermita.


Creu de Santos.- El cim de la Serra de Cardó (941 m.). Aquest punt, era coronat amb una creu de ferro forjat, de grans dimensions que dona nom a l'indret i alhora feia de molló on conflueixen els termes municipals de Benifallet, Rasquera i Tivenys.

Teixeda de Cosp.- Reserva de teixos, propera al Coll de la Creu de Cosp, dels que havia comptabilitzats 220 exemplars amb un perímetre de tronc entre els 90 cm. els més petits i els 4 m. el més gran.

Ermita de l'Àngel Custodi.- Construïda el 1612. Inaugurada amb primera missa el dia 19 de març del mateix any. Era la porteria de Rasquera i Mora que entraven per la Creu de Cosp, pel camí del Perelló. Queden sis capelletes o pilars del Via Crucis. Des del seu hort, s'albira esplèndidament el Monestir, La Vall de Costumà, El Fortí, la Vega de l'Ebre, Ports de Beceit, l'Agulla de Bot i les serres de Cavalls i Pàndols.

A. Boquè y J. Salafranca (Gener-2000)
Bibliografia: "El Valle de Cardó" de Manuel Beguer Pinyol
"Toponimia de Rasquera" de Miquel S. Jassans
Fotografies: J. Salafranca i J. Mariné

Grup Excursionista del Camp de Tarragona




VISTA PANORÀMICA DEL MONESTIR DE CARDÓ.

Monestir de Cardó - Ermita de la Columna - Ermita de Sant Joan
Font de l'Oliver - El Portell - Cim de la Creu de Santos
Cingles de la Mola del Coll Pelat - Cova Llóbrega - Font del Teix
Coll de la Creu de Cosp - Ermita de l'Àngel - Ermita de la Trinitat



Grup Excursionista del Camp de Tarragona

Eixida de Reus a Rasquera, aplec a la plaça de la Font i pujada amb els cotxes cap a Cardó, on podem deixar-los a l'entrada del Balneari. A l'entrada de la Planta d'Aigües, hi ha una font, però és més segur omplir les cantimplors a la Font de Rasquera per tal de asegurarnos l'aigua, ja que el recorregut passa per fonts, però ningúna raja excepte la del Teix, en la **Vall de Cosp**. Comencem lo camí tot seguint la pista que en tres minuts presenta a la dreta una entrada de sender força fressat que ens conduiria a l'**Ermita de Santa Teresa**, fent la tornada pel mateix camí. En tres minuts més, trobem una



Ermita de la Columna

bifurcació: a l'esquerra una cadena barra el pas i darrera a la dreta, veiem una caseta que és la **Font de l'Ermita de la Columna**, la qual podem visitar, seguint la pista de l'esquerra per el **barranc de la Columna** i trobant als pocs metres a l'esquerra una fita de pedra i l'entrada d'una senda que ens condueix a la mateixa **Ermita de la Columna**, en la que podem albirar el paisatge des de les seues terrasses. Tornant a la bifurcació de pistes, seguim per la de la dreta i un minut endavant i a la nostra dreta trobem un mirador que és recomanable visitar ja que presenta una bona panoràmica sobre la Vall i algunes ermites així com de

la vall de Costumà i les serres de Pàndols i Cavalls. Seguim pujant i després d'un revolt a l'esquerra veiem un camí que s'alsa sobre un marge de pedra i pujaria cap a l'Ermita de Sant Onofre. Seguim per la pista i a uns deu minuts des del mirador trobem a la nostra dreta una entrada de sender i les ruïnes de la **Ermita de Sant Joan**. Podem baixar per visitar-la. Tornem a la pista i seguim pujant, veient unes vistes molt boniques del **barranc de l'Oliver** que discorre per la nostra dreta i que creuarem a gual. Als deu minuts aproximats de deixar l'**Ermita**

passem es un pi gegant i a continuació sobre un marge de pedra el teix mil·lenari dessota la **Font del Teix**. El lloc ha estat arranjat i te uns basis que recullen l'aigua de la font. Cal gaudir de l'indret. Ens dirigim davallant, cap el **Refugi de la Font del Teix** que deixem a la nostra dreta, així com també deixem un sender que baixa cap a la Vall i que enllaça amb el Camí dels

Frares. *No confondre*: cal seguir per un corriol fressat que planeja i que es dirigeix cap a la teixeda i que queda a l'esquerra del camí que davalla. Després de passar una petita esllavissada, seguim a través de la teixeda, vorejant una tanca de reixa metàl·lica i seguint el traçat del sender, procurant no allunyar-se del cingle. En vint i cinc minuts aproximadament des del Refugi, arribem al **Coll de la Creu de Cosp** i entrem novament a la **Vall de Cardó**, baixant pel sender cap a l'**Ermita de l'Àngel** a la que arribem en dotze minuts des del Coll. L'**Ermita de l'Àngel** està adossada a la muralla de la que encara queden restes. Era una de les ermites porteria i el camí passa pel seu mig. En començar a davallar, a uns trenta metres, hi ha un replà des del que s'albira una bona panoràmica de l'**Ermita de la Trinitat**, del Monestir i el Barranc del Diumenge. Seguim el camí, a trams empedrat, passant per les restes de capelletes del Via Crucis. En uns cinc minuts arribem a l'**Ermita de la Trinitat**, passant per entre l'edifici i els estables. En tres minuts arribem a la carretera i en cinc més, passant per la font del Borboll, a l'entrada del Balneari on començarem el recorregut.



Ermita de l'Àngel.



l'Ermita de la Columna. Seguim per la dreta observant indicis de antigues carboneres a la dreta del camí. Seguint lo sender, portem a la nostra esquerra el **Barranc de la Columna**, i als deu minuts des de la bifurcació, travessem un collet i el camí puja per un marge pendent fins arribar a una rasa i orientant-se cap a la carena per un traçat incert per el que cal fixar-se en les marques del PR i les fites de pedra. Seguint per la carena, arribem a un estret per on baixem deixant la carena ja que cal seguir pel retomb cap a la dreta i posteriorment cap a l'esquerra davallant força per un terreny degradat fins arribar en uns dotze



Coll de la Creu de Cosp i Teixeda

minuts des del estret a un gran pi arrimat a la vessant de la **Mola del Coll Pelat**. El tram que acabem de descriure és el més perdut del recorregut, ja que discorre per terreny cremat tot i que es poden distingir trossos fressats de la senda. Després del pi, el sender creua tres ulls de barranc resseguint per la mitja vessant de la **Mola del Coll Pelat** fins arribar als aproximadament vint minuts des del pi gran, a un pal indicador que s'albira de lluny i que en arribar-hi, baixem un collet i s'endinsem en la **Vall de Cosp** on trobem a la nostra esquerra al peu de paret de la **Mola del Coll Pelat**, la **Cova Llòbrega**, una cavitat cavernosa d'uns 30 metres de fonda que fou utilitzada com a refugi de ramat i on se podien aixoplugar més de 200 caps de bestiar. Tornant al pal indicador, veiem el sender ara més fressat, que segueix per la nostra esquerra i que seguim per un retomb a l'esquerra des del que s'albira el **Coll de la Creu i la Vall de Cosp**, així com el refugi de muntanya i la teixeda. Des de la **Cova Llòbrega** fins la **Font del Teix** hi ha uns 300 metres. El primer arbre monumental que



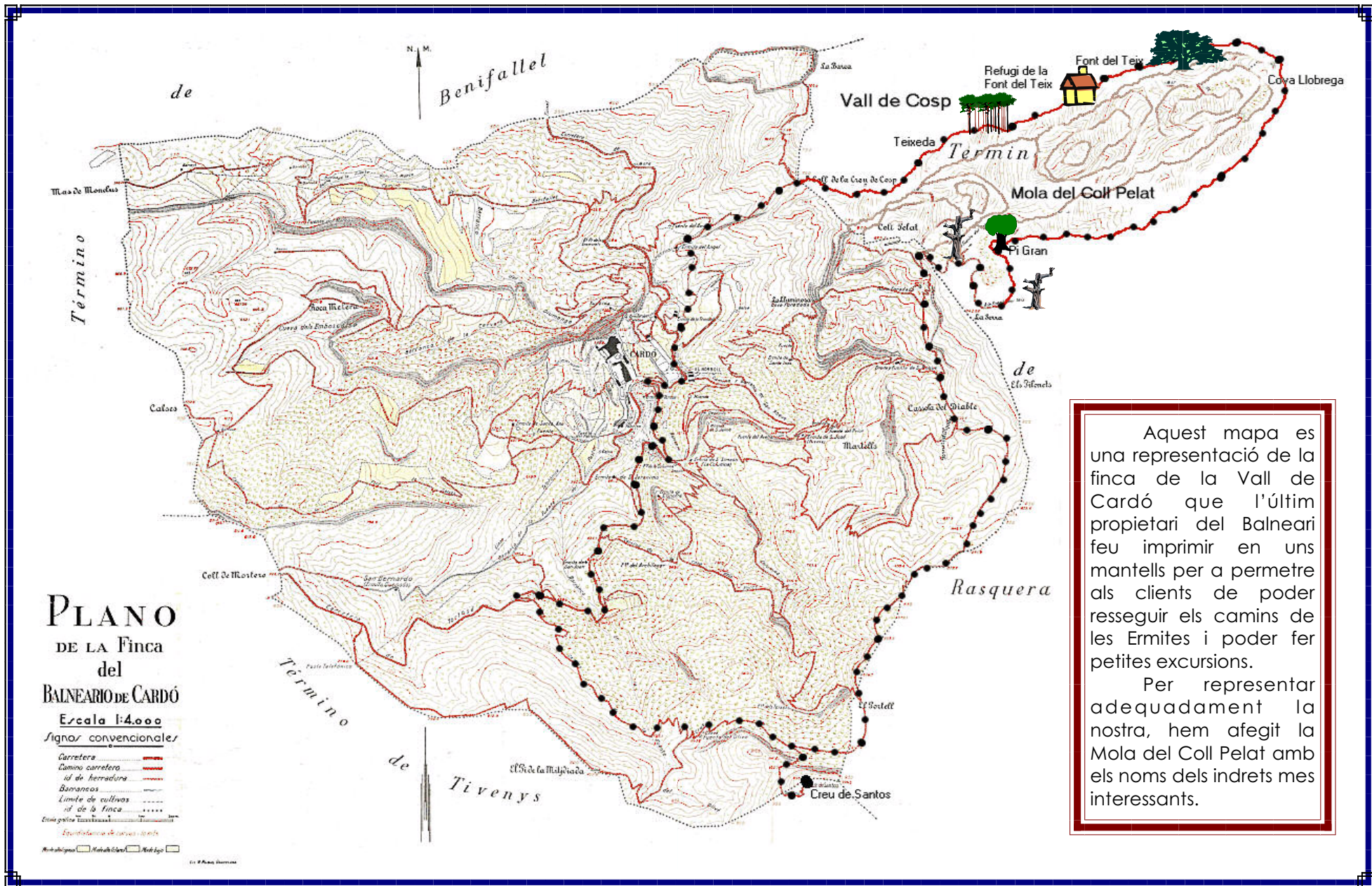
de Sant Joan, trobem un revolt ample en la pista i un sender que tenim just al front: aquest és el camí que ens portarà al cim de la Serra, conservant encara alguns trams empedrats. Pugem fent unes pronunciades ziga-zagues al punt d'arribar a la **Font de l'Oliver** que trobarem als aproximadament vint-i-cinc minuts de pujada pel sender. En pic passem la font, seguim el sender per la dreta pujant fort i deixant als cinc minuts una bifurcació a l'esquerra, marcada com a PR.C-80 (blanc i groc) i tenint com a fita inqüestionable un gran dau de roca a la dreta. En tres minuts trobem altra bifurcació a l'esquerra que du als obacs del cingle. Seguim al recte començant la pujada dels revolts cap al **Portell** (Portellet en alguns mapes) per una senda ben conservada.



El cim de la Creu de Santos.

Des del **Portell**, enfilem un senderó per l'esquerra que puja cap a la caseta de vigilància forestal i des de la que arribarem al cim de la **Creu de Santos** (941 m.). Des del cim es pot fer descoberta del paisatge en dia clar: El Caro i la Serra de l'Espina, el Puig Cavaller i les serres de Pàndols i Cavalls i La Serra de Tivissa com a indrets més destacats. Després de descansar i gaudir del paisatge, davallarem pel mateix sender cap al **Portell** tot desfent el camí que férem de pujada fins a la segona bifurcació a la dreta que és el PR.C-80 que seguirem a través d'un bosc feréstec cap un cingle en el que descobrim un espectacular tall en forma de porta de pas i conegut per **La Portella** (El Portell en alguns mapes). El camí segueix per una part solana portant la vall, els barrancs i les Ermites a la nostra esquerra. Aviat trobarem un pas fet de pedra seca i força elaborat i cinc minuts mes endavant trobem una bifurcació del sender. Per l'esquerra arribaríem a la Font dels Teixets i





Aquest mapa es una representació de la finca de la Vall de Cardó que l'últim propietari del Balneari feu imprimir en uns mantells per a permetre als clients de poder resseguir els camins de les Ermites i poder fer petites excursions.

Per representar adequadament la nostra, hem afegit la Mola del Coll Pelat amb els noms dels indrets més interessants.

